

# Deckenprogramm 2020

## Kreis Steinburg

### K 55

Abschnitt 15 / Station 0.000 bis 1.370

### **3. Bauabschnitt**

Kreuzung Neue Reihe / Kremper Weg / Birkenweg

Ansprechpartner

Kreis:

Herr Naser

Tel.: 04821 1783165

naser@steinburg.de

Ansprechpartner

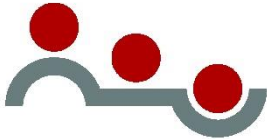
Ing.- Büro:

Frau Dethlefs

Tel.: 04835 9706-28

k.dethlefs@bornholdt-gmbh.de

# Kurze Vorstellung Ing.-Büro



- **BORNHOLDT Ingenieure GmbH – Beratung, Planung, Realisierung**  
Klaus-Groth-Weg 28, 25767 Albersdorf, [www.bornholdt-gmbh.de](http://www.bornholdt-gmbh.de)  
Telefon: 04835 9706-0, Telefax: 04835 9706-33, [info@bornholdt-gmbh.de](mailto:info@bornholdt-gmbh.de)
- **Tätigkeitsfelder:** Straßenbau, Stadtentwässerung, Landwirtschaftlicher Wasserbau, Kläranlagen, Schwimmbäder, Konstruktiver Ingenieurbau, Landschaft, Umwelt, Städtebau, Vermessung
- **Mitarbeiterteam für die Abwicklung der Maßnahme:**
- Administration und Qualitätssicherung: Dipl.-Ing. Rüdiger Brause  
Telefon: 04835 9706-41, [r.brause@bornholdt-gmbh.de](mailto:r.brause@bornholdt-gmbh.de)
- Technische Projektleitung / Planung: Dipl.-Ing. Karin Dethlefs  
Telefon: 04835 9706-28, [k.dethlefs@bornholdt-gmbh.de](mailto:k.dethlefs@bornholdt-gmbh.de)
- Örtliche Bauüberwachung: Thies Jensen, staatlich geprüfter Bautechniker  
Telefon: 04835 9706-16, [t.jensen@bornholdt-gmbh.de](mailto:t.jensen@bornholdt-gmbh.de)

# Projektvorstellung

## Sanierungsbereich:

K 55, 3. Bauabschnitt – Kreuzung  
*Neue Reihe / Kremper Weg /  
Birkenweg*

## Sanierungsgegenstand:

Fahrbahn der K 55  
(Befestigung: bituminös)

## Anlass / Zustand:

Schäden in Form von Längs- und  
Querrissen sowie Verdrückungen  
in den Randbereichen

## Ausführungszeitraum:

**14. bis 28. Oktober 2022**



# Projektvorstellung

## Vorarbeiten:

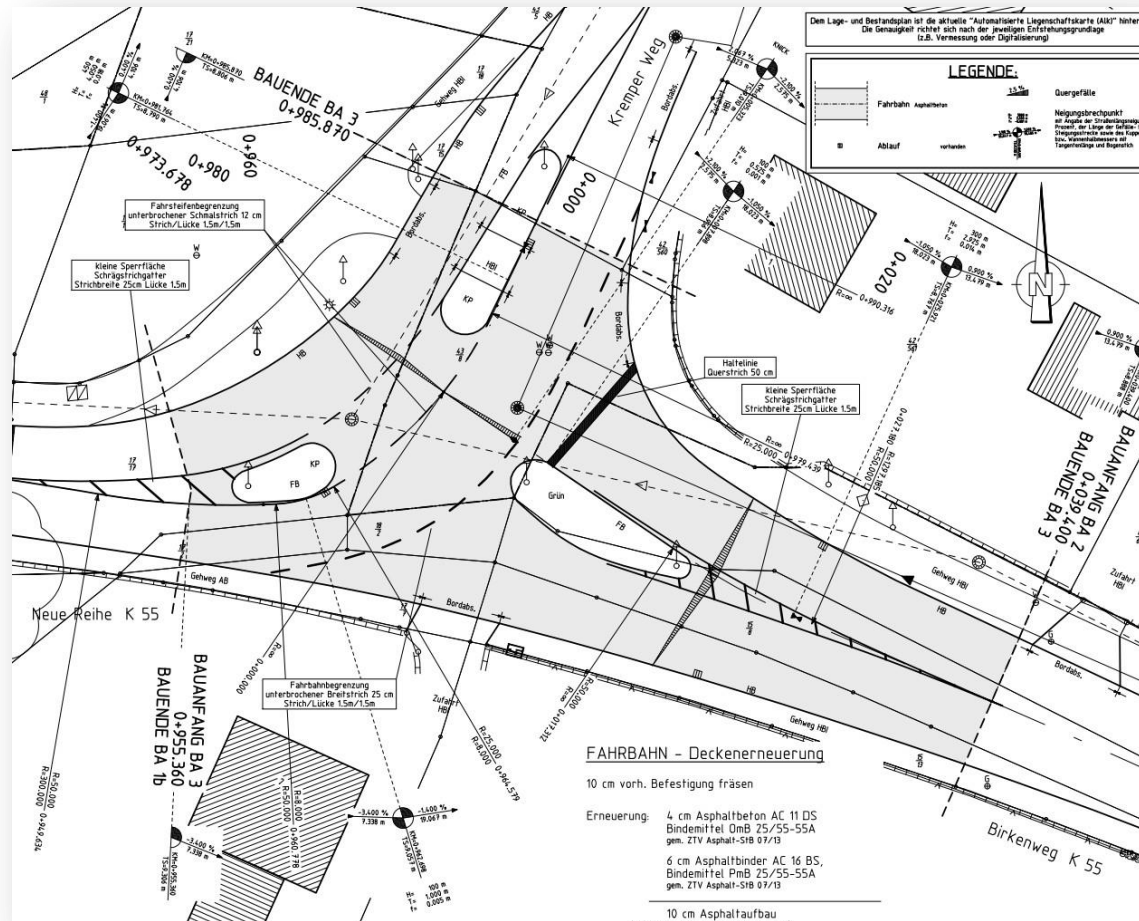
Fräsen der vorh.  
Asphaltbefestigung in 10 cm  
Stärke

## Asphaltarbeiten:

Einbau einer neuen  
Asphaltbinderschicht (6 cm) und  
Asphaltdeckschicht (4 cm)

## Nebenarbeiten:

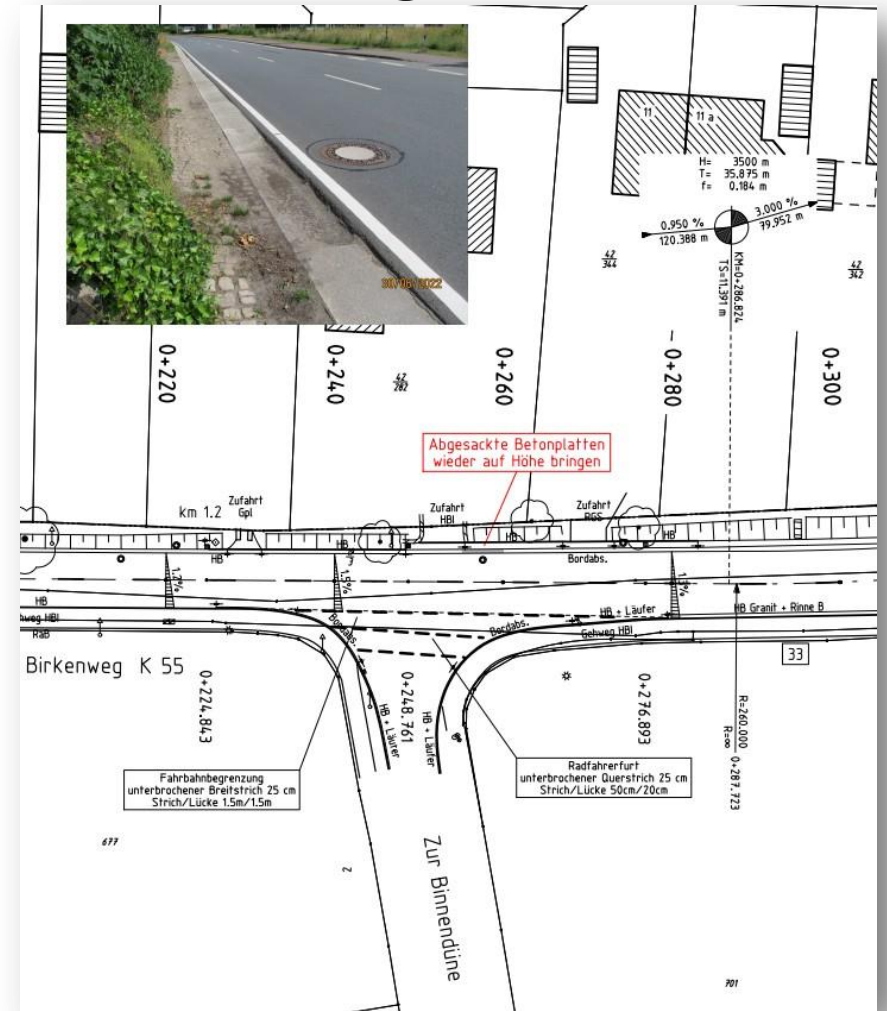
Angleichung von  
Schachtabdeckungen und  
Straßenabläufen,  
Herstellung einer neuen  
Fahrbahnmarkierung



# Projektvorstellung

## Weitere Nebenarbeiten:

Höhenmäßige Angleichung der abgesackten Betonplatten und der angrenzenden Entwässerungsmulde aus Granitkleinpflaster im Bereich *Birkenweg* (K 55) gegenüber der Einmündung *Zur Binnendüne*.



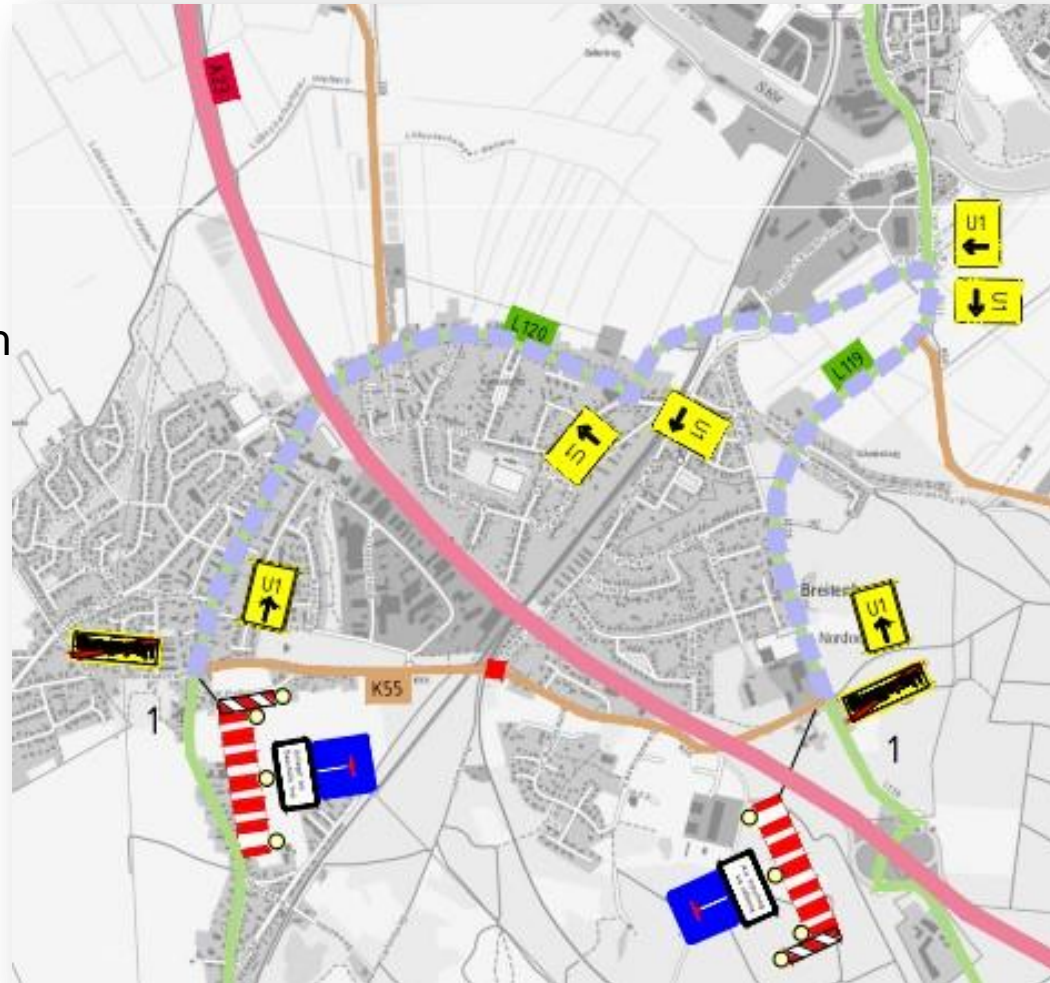
# Projektvorstellung

## Umleitung:

Die Deckensanierung erfolgt unter Vollsperrung der Fahrbahn.

Die Fußgänger (Radfahrer müssen absteigen) werden auf dem nördlich verlaufenden, ca. 2.50 m breiten und mit Schrankenschutzgittern gesicherten Gehweg um die Baustelle herumgeführt.

Die Umleitungsstrecke für den Kfz-Verkehr verläuft gemäß Umleitungsplan über die L 119 und die L 120.



# Projektvorstellung

## **Berücksichtigung der Belange der Anlieger:**

- Durchführung einer kontinuierlichen Anliegerinformation über dieses Medium und zusätzlich ab Baubeginn durch die bauausführende Firma
- Rücksichtnahme der Baufirma auf Anlagen außerhalb des Baufeldes wie Zäune, Auffahrten, Grenzsteine, Hydranten etc.
- Anpassung des Geräteeinsatzes an die örtlichen Gegebenheiten
- Organisation der Müllentsorgung und ggf. Transporte der Behälter im Baubereich durch die Baufirma
- Gewährleistung einer möglichst weitgehenden Erreichbarkeit der Anliegergrundstücke außerhalb der Fräs- und Asphaltierungsarbeiten

## **Sonstige Informationen:**

- Derzeitiger Projektstand: Vergabe der Tiefbauleistungen